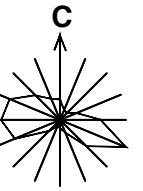
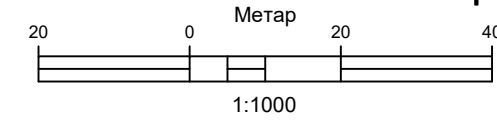


# ИЗМЕНЕ И ДОПУНЕ ПЛАНА ГЕНЕРАЛНЕ РЕГУЛАЦИЈЕ ЗА НАСЕЉА АДА И МОЛ

- НАЦРТ -



## РЕГУЛАЦИОНО-НИВЕЛАЦИОНИ ПЛАН УЛИЦА И ПОВРШИНА ЈАВНЕ НАМЕНЕ СА ПЛАНОМ САОБРАЋАЈА - ЛОКАЦИЈА 1 -

### ПЛАН САОБРАЋАЈНЕ ИНФРАСТРУКТУРЕ

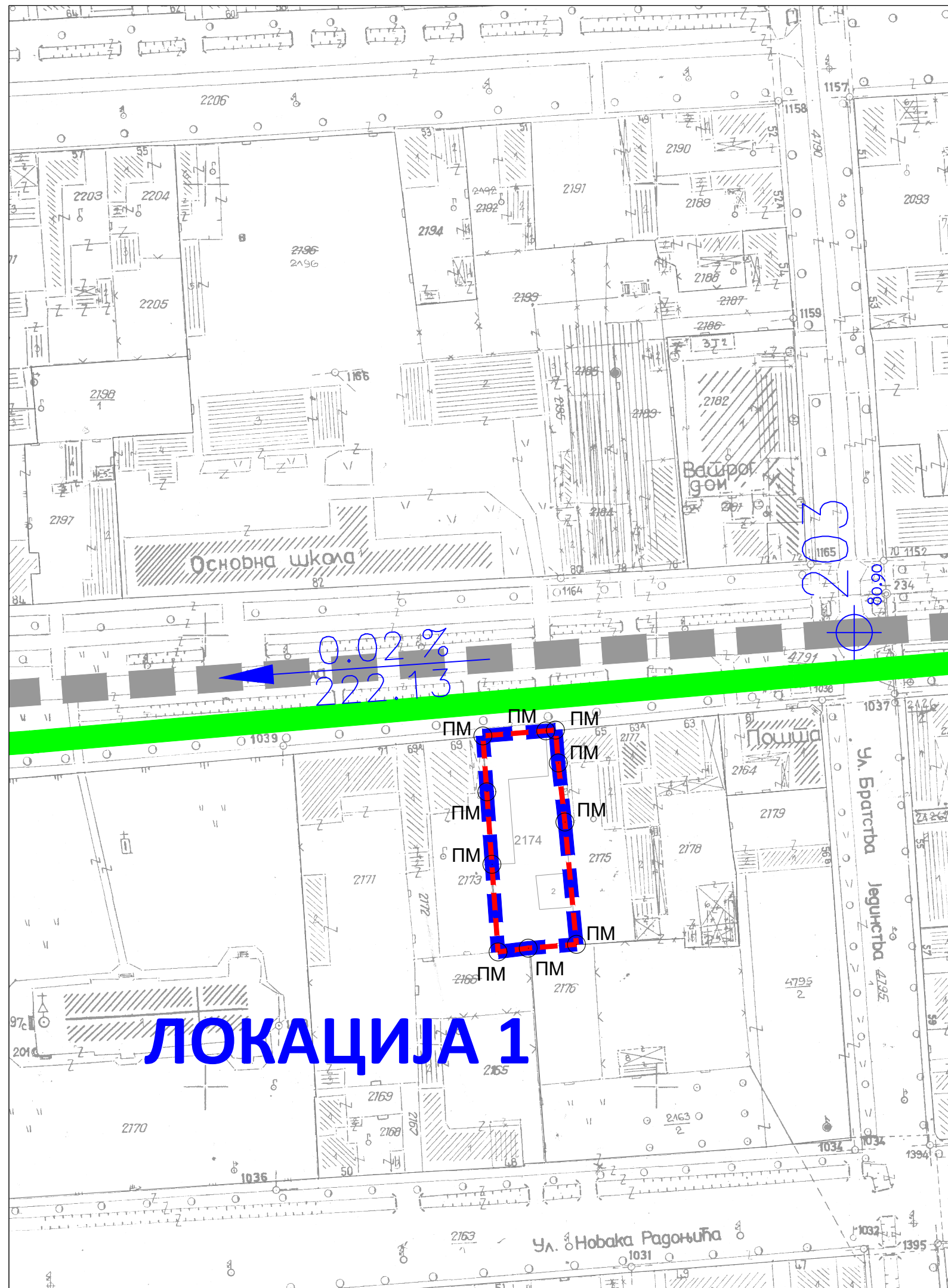
- САБИРНА НАСЕЉСКА САОБРАЋАЈНИЦА
- ПРИСТУПНА НАСЕЉСКА САОБРАЋАЈНИЦА
- НАСЕЉСКЕ БИЦИКЛИСТИЧКЕ СТАЗЕ

### ПЛАН НИВЕЛАЦИЈЕ

- КОТА ПРЕЛОМА НИВЕЛЕТЕ ОСОВИНЕ САОБРАЋАЈНИЦЕ
- НАГИБ НИВЕЛЕТЕ

### ПЛАН ДЕТАЉНЕ РЕГУЛАЦИЈЕ - ЛОКАЦИЈА 1

- ПОСТОЈЕЋА МЕЂНА ТАЧКА
- ПОСТОЈЕЋА РЕГУЛАЦИОНА ЛИНИЈА
- ПЛАНИРАНА РЕГУЛАЦИОНА ЛИНИЈА
- ГРАНИЦА ИЗМЕНА И ДОПУНА ПЛАНА



**ЛОКАЦИЈА 1**

|                      |  |   |                  |
|----------------------|--|---|------------------|
| НОСИЛАЦ ИЗРАДЕ ПЛАНА |  | ОПШТИНА АДА<br>ОВЛАШЋЕНО ЛИЦЕ:  | Печат и потпис:  |
| ОБРАЂИВАЧ            |  | ЈП ЗАВОД ЗА УРБАНИЗАМ ВОЈВОДИНЕ<br>ДИРЕКТОР: ПРЕДРАГ КНЕЖЕВИЋ, дипл. правник<br>ПОМОЋНИК ДИРЕКТОРА: мр ВЛАДИМИР ПИХЛЕР, дипл. инж. арх. | Печат и потпис:  |
| НАЗИВ ПЛАНА          | ИЗМЕНЕ И ДОПУНЕ ПЛАНА ГЕНЕРАЛНЕ РЕГУЛАЦИЈЕ ЗА НАСЕЉА АДА И МОЛ                               |   |                  |
| НАЗИВ КАРТЕ          | РЕГУЛАЦИОНО-НИВЕЛАЦИОНИ ПЛАН УЛИЦА И ПОВРШИНА ЈАВНЕ НАМЕНЕ СА ПЛАНОМ САОБРАЋАЈА - ЛОКАЦИЈА 1 |   |                  |
| ОДГОВОРНИ УРБАНИСТА  | Бранислава Топрек, дипл. инж. арх.   |   | Печат и потпис:  |
| САРАДНИЦИ            | Светлана Саболовић, маст. инж. урб. и рег. разв.<br>Бане Свитлица, дипл. инж. геодез.        |   |                  |
| E-3020               | Размера: 1:1000  | Датум: Мај 2026.  | Број листа: 5.1. |